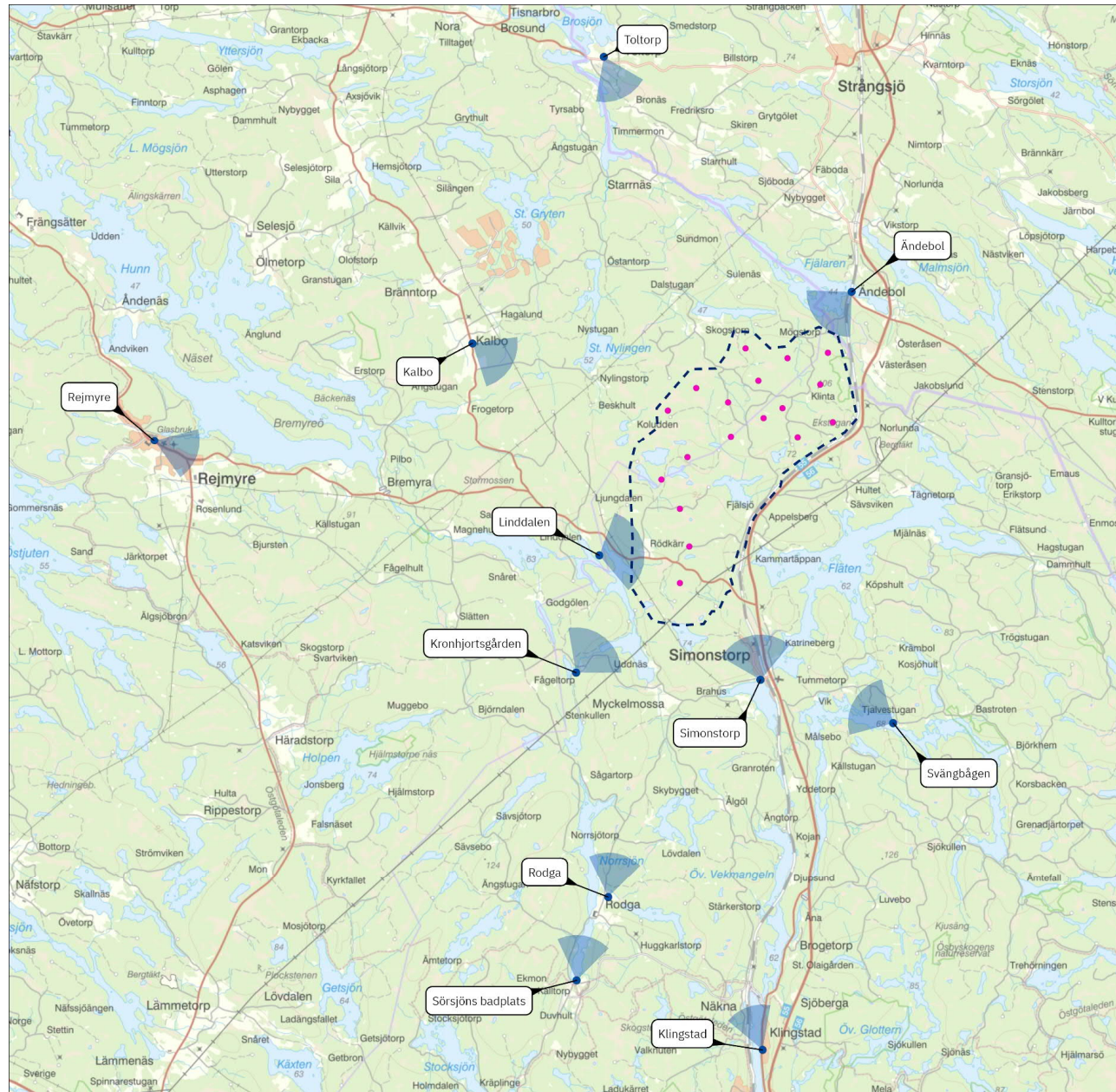


Bilaga 9

- Fotomontage Klintaberget

Inledning

Fotopunkter



- Projektområde
- Verksplacering
- Fotovinkel



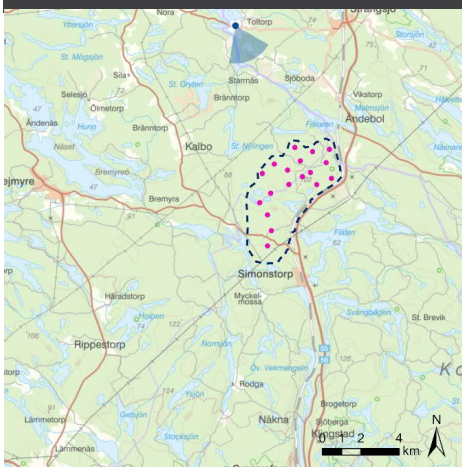
Fotopunkt: Toltorp

Föreslagen layout med 18 verk
Totalhöjd: 290 m | Navhöjd: 200 m | Rotordiameter: 180 m



Fotomontage med vindkraftverk.

Avstånd till närmaste verk: Ca 7 050 m
Synfält: 70°



Fotomontage med verkens placering illustrerad som symboler i genomskärning.


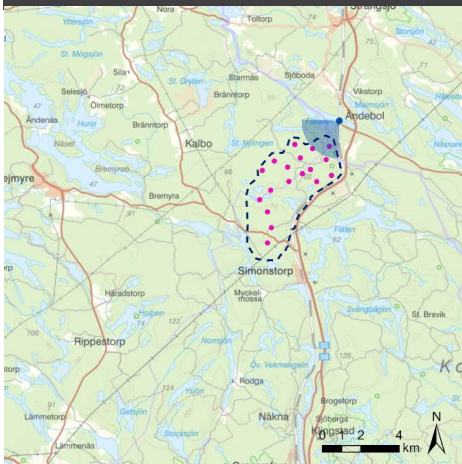
Fotopunkt: Ändebol

Föreslagen layout med 14 verk
Totalhöjd: 290 m | Navhöjd: 200 m | Rotordiameter: 180 m



Fotomontage med vindkraftverk.

Avstånd till närmaste verk: Ca 1 421m
Synfält: 90°



Fotomontage med verkens placering illustrerad som symboler i genomskärning.

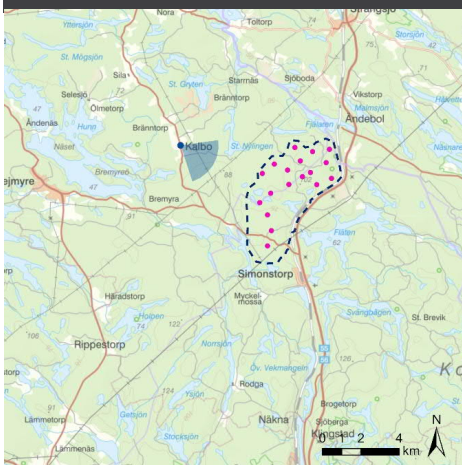
Fotopunkt: Kalbo

Föreslagen layout med 14 verk
Totalhöjd: 290 m | Navhöjd: 200 m | Rotordiameter: 180 m



Fotomontage med vindkraftverk.

Avstånd till närmaste verk: Ca 4 494 m
Synfält: 80°



Fotomontage med verkens placering illustrerad som symboler i genomskärning.

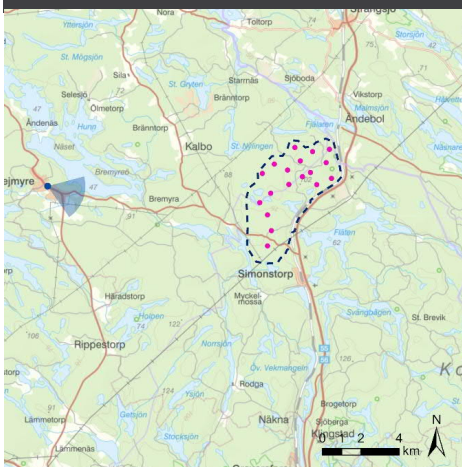
Fotopunkt: Rejmyre

Föreslagen layout med 14 verk
Totalhöjd: 290 m | Navhöjd: 200 m | Rotordiameter: 180 m



Fotomontage med vindkraftverk.

Avstånd till närmaste verk: Ca 11 062 m
Synfält: 70°




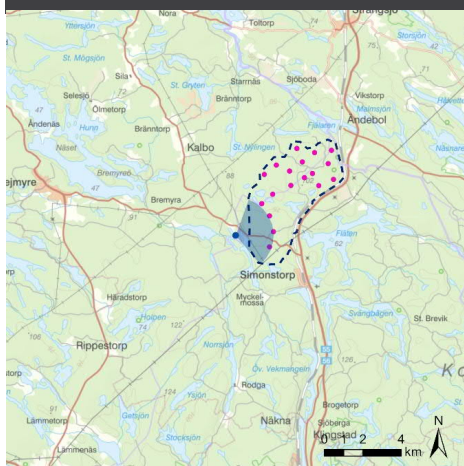
Fotomontage med verkens placering illustrerad som symboler i genomskärning.

Fotopunkt: Linddalen

Föreslagen layout med 14 verk
Totalhöjd: 290 m | Navhöjd: 200 m | Rotordiameter: 180 m



Avstånd till närmaste verk: Ca 1 853 m
Synfält: 120°



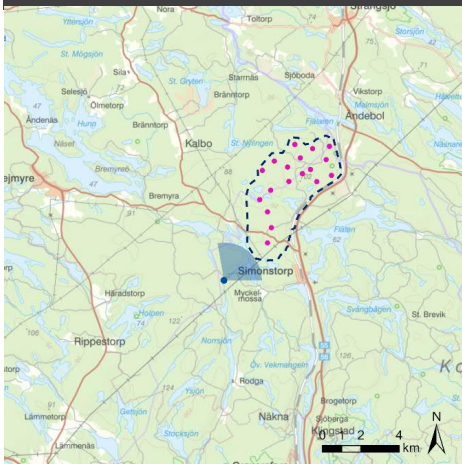
Fotopunkt: Kronhjortsgården

Föreslagen layout med 14 verk
Totalhöjd: 290 m | Navhöjd: 200 m | Rotordiameter: 180 m



Fotomontage med vindkraftverk.

Avstånd till närmaste verk: Ca 2 982 m
Synfält: 100°



Fotomontage med verkens placering illustrerad som symboler i genomskärning.

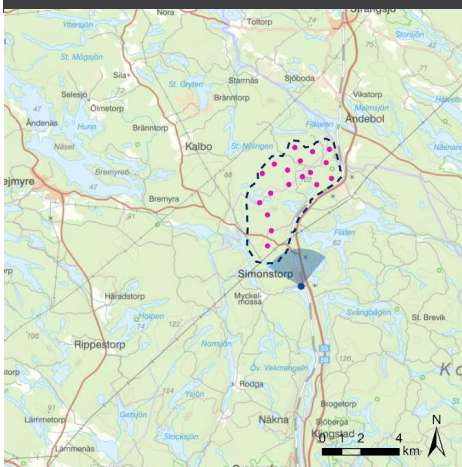
Fotopunkt: Simonstorp

Föreslagen layout med 14 verk
Totalhöjd: 290 m | Navhöjd: 200 m | Rotordiameter: 180 m



Fotomontage med vindkraftverk.

Avstånd till närmaste verk: Ca 2 740 m
Synfält: 100°



Fotomontage med verkens placering illustrerad som symboler i genomskärning.

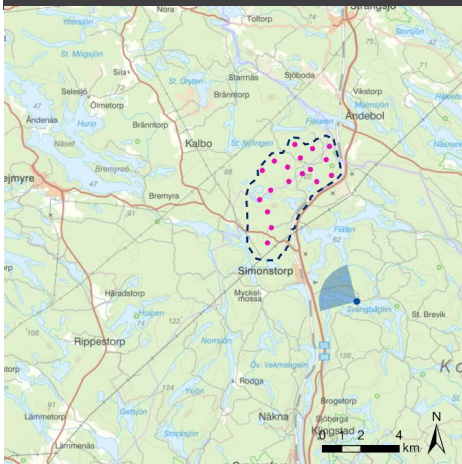
Fotopunkt: Svängbågen

Föreslagen layout med 14 verk
Totalhöjd: 290 m | Navhöjd: 200 m | Rotordiameter: 180 m



Fotomontage med vindkraftverk.

Avstånd till närmaste verk: Ca 5 550 m
Synfält: 90°



Fotomontage med verkens placering illustrerad som symboler i genomskärning.

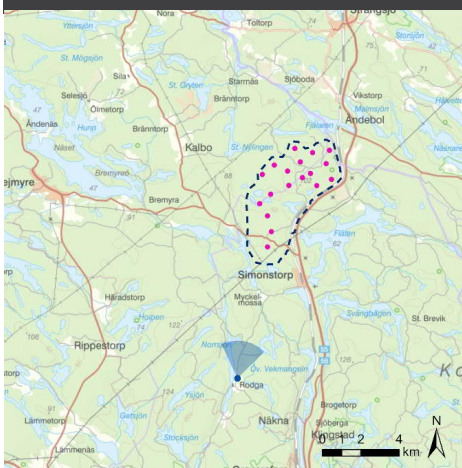
Fotopunkt: Rodga

Föreslagen layout med 14 verk
Totalhöjd: 290 m | Navhöjd: 200 m | Rotordiameter: 180 m



Fotomontage med vindkraftverk.

Avstånd till närmaste verk: Ca 7 023 m
Synfält: 70°



Fotomontage med verkens placering illustrerad som symboler i genomsnitt.

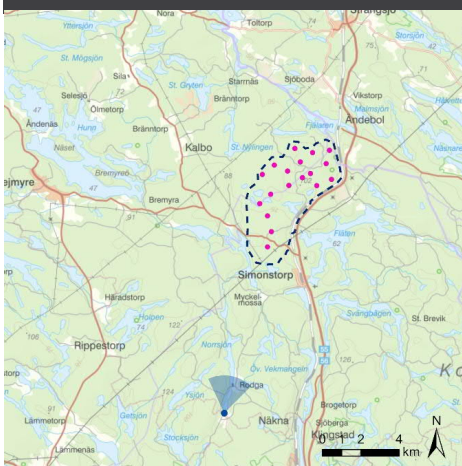
Fotopunkt: Sörsjöns badplats

Föreslagen layout med 14 verk
Totalhöjd: 290 m | Navhöjd: 200 m | Rotordiameter: 180 m



Fotomontage med vindkraftverk.

Avstånd till närmaste verk: Ca 8 941 m
Synfält: 70°



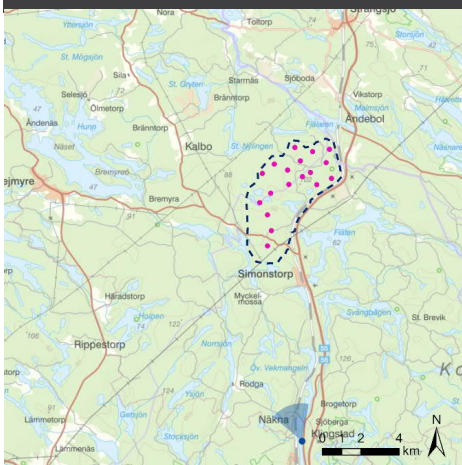
Fotomontage med verkens placering illustrerad som symboler i genomskärning.

Fotopunkt: Klingstad

Föreslagen layout med 14 verk
Totalhöjd: 290 m | Navhöjd: 200 m | Rotordiameter: 180 m



Avstånd till närmaste verk: Ca 10 320 m
Synfält: 60°



SWECO

